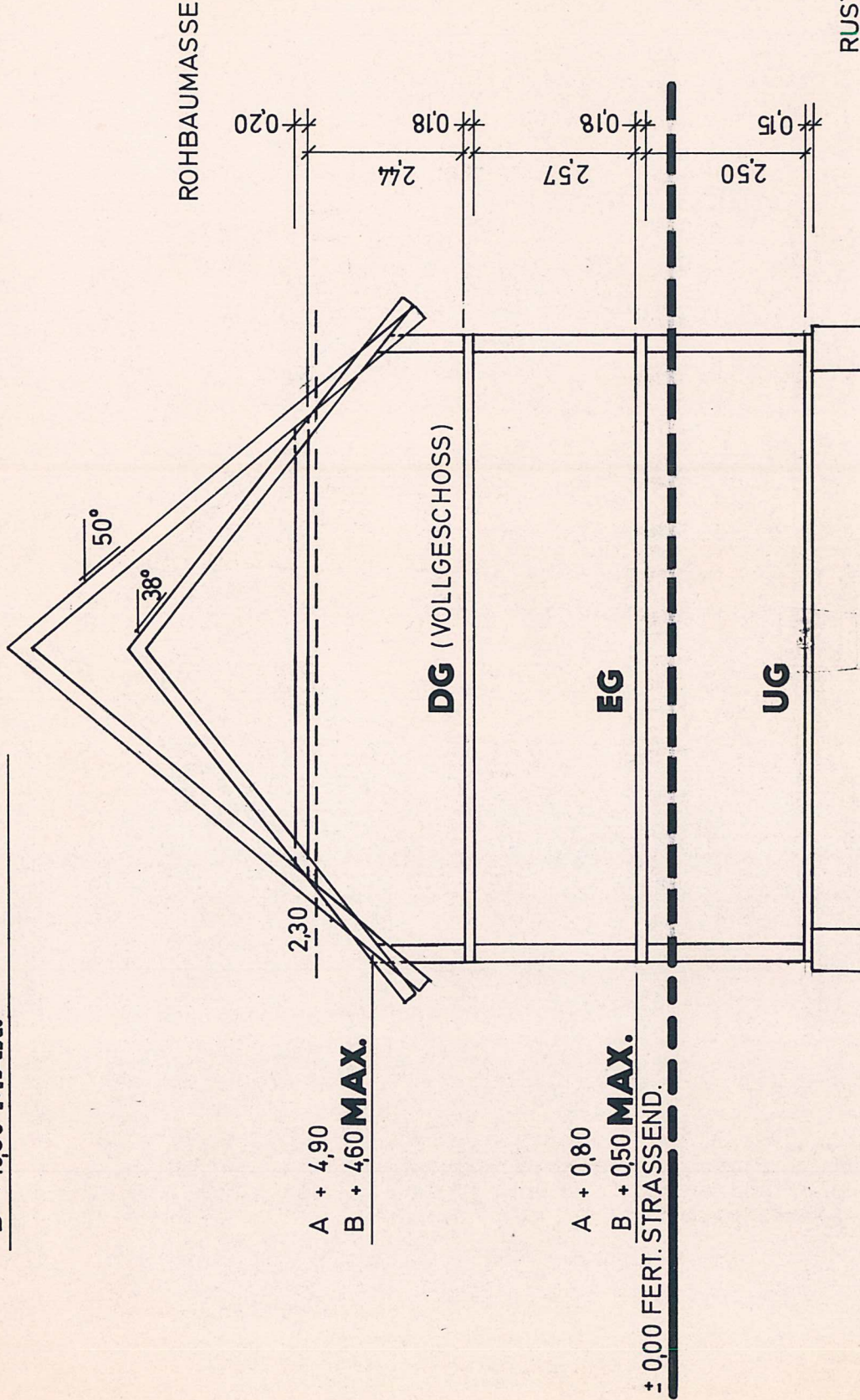


MAX. FESTLEGUNGEN ÜBER A = EIZELHÄUSER  
 FERTIGER STRASSECKE : B = DOPPELHÄUSER UND BESONDERE BAUWEISE

A + 10,80  
 B + 10,50 **MAX.**

Fertigung: ..... 2 .....  
 Anlage: ..... 6 .....  
 Blaffe: ..... 1 .....



A + 4,90  
 B + 4,60 **MAX.**

A + 0,80  
 B + 0,50 **MAX.**

± 0,00 FERT. STRASSEND.

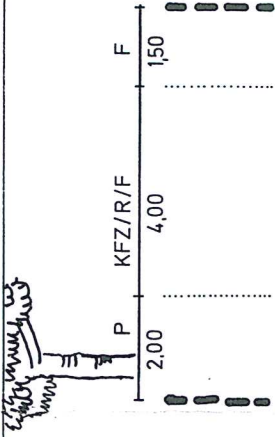
RUST  
 BEB.-PLAN „HASEMERWEG“  
 HÖHENBEGRENZUNG FÜR WOHNBEBAUUNG  
 PLANUNGSBÜRO FÜR STADTEBAU  
 HUSSERL + FISCHER  
 GÜNTERTALSTRASSE 32 # 07 51 / 7 07 14  
 7800 FREIBURG IM BREISGAU  
 SCHEMA 1:100 22.06.1983

Fertigung: 2


Anlage: 5

Blatt: 1

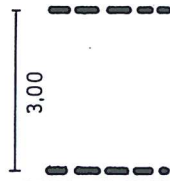
### TYP III BEFAHRBARE WOHNSTRASSE



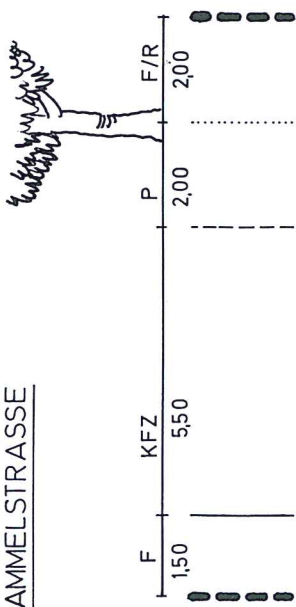
### TYP IV BEFAHRBARE WOHNSTRASSE



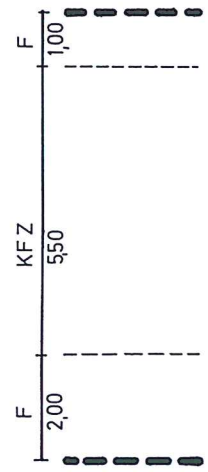
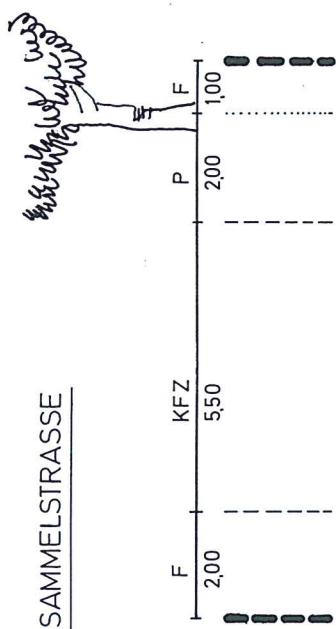
### TYP V BEFAHRBARER WOHNWEG



### TYP I SAMMELSTRASSE



### TYP II SAMMELSTRASSE



- F = FUSSGÄNGER
- KFZ = KRAFTFAHRZEUGE
- P = PARKEN
- R = RADFAHRER

- GRUNDSTÜCKSGRENZE
- HOCHBORD
- - - - - TIEFBORD (4cm)
- ..... MARKIERUNG OHNE HÖHENDIFFERENZ

RUST  
 BEB. PLAN „HASEMERWEG“  
 STRASSENTYPEN

PLANUNGSBÜRO FÜR STADTEBAU  
 HUSSERL + FISCHER  
 GÜNTHERSTRASSE 32 D-07617 0714  
 7800 FREIHEIM IM BREISGAU

SCHEMA 1:100 22.06.1983