











1. ÄNDERUNG ZUM
BEBAUUNGSPLAN
BÜHLACKER

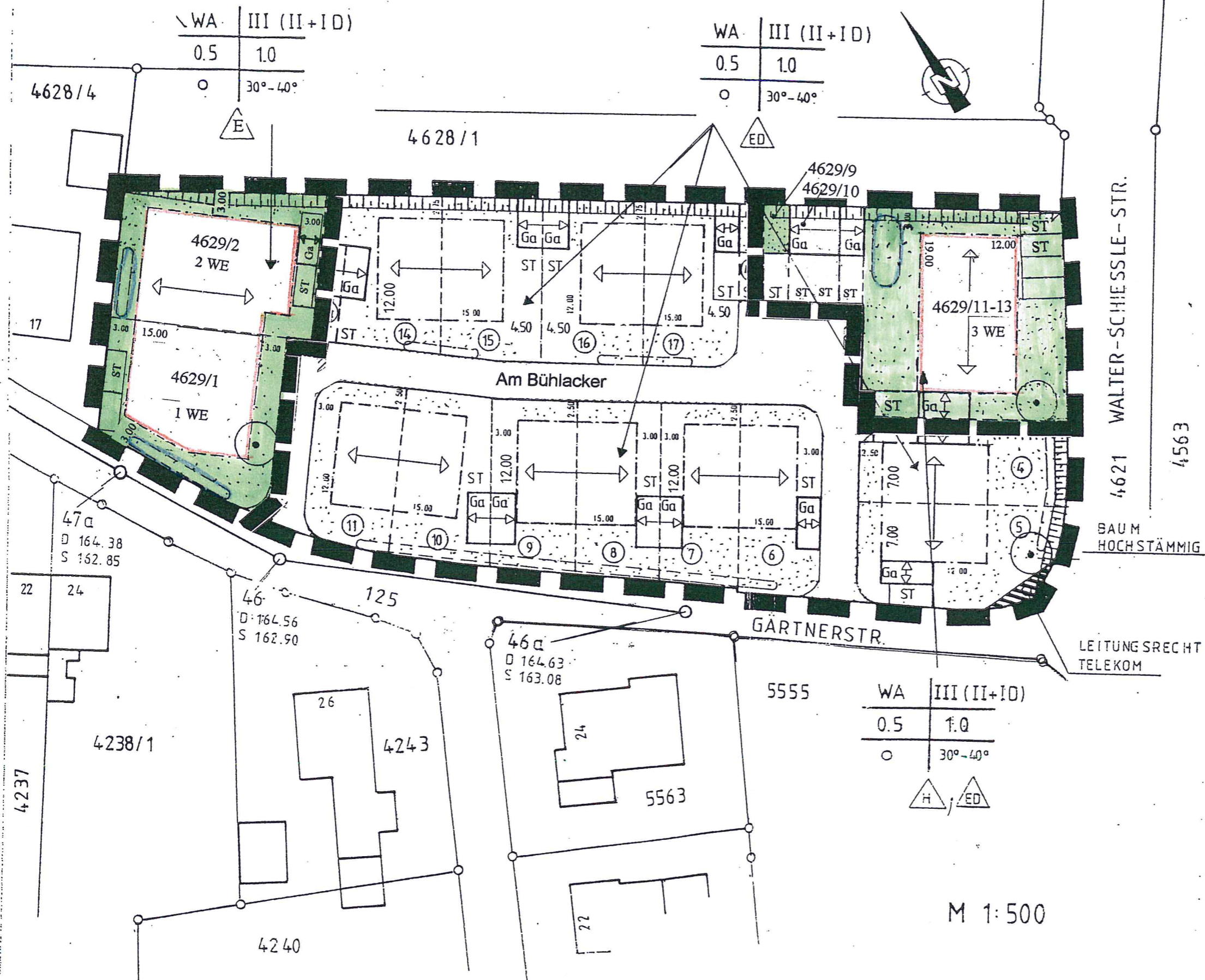
FLST.NR. 4628/2 + 4629

ZEICHENERKLÄRUNG:

NUTZUNGSSCHABLONE

BAUGEBIET	GESCHOSSZAHL
GRUNDFLÄCHEN-ZAHL	GESCHOSS-FLÄCHENZAHL
BAUWEISE	DACHNEIGUNG

-  VERSICKERUNGSFLÄCHE
-  ALLGEMEINES WOHNGEPIFT
- 0.5 GRUNDFLÄCHENZAHL (GRZ) (BEISPIEL)
- 1.0 GESCHOSSFLÄCHENZAHL (GFZ) (BEISPIEL)
-  FIRSTRICHTUNG
-  BAUGRENZE
- 30° DACHNEIGUNG (BEISPIEL.)
-  EINZEL-UND GOPPELHÄUSER ZULÄSSIG
-  HAUSGRUPPE ZULÄSSIG
-  FLÄCHEN FÜR STELLPLÄTZEN
-  FLÄCHEN FÜR GARAGEN
-  VORSCHLAG GRUNDSTÜCKSGRENZEN
-  PRIVATE BEGRÜNTE FLÄCHE



M 1:500

Gemeinde Rust 5. Mai 2008

